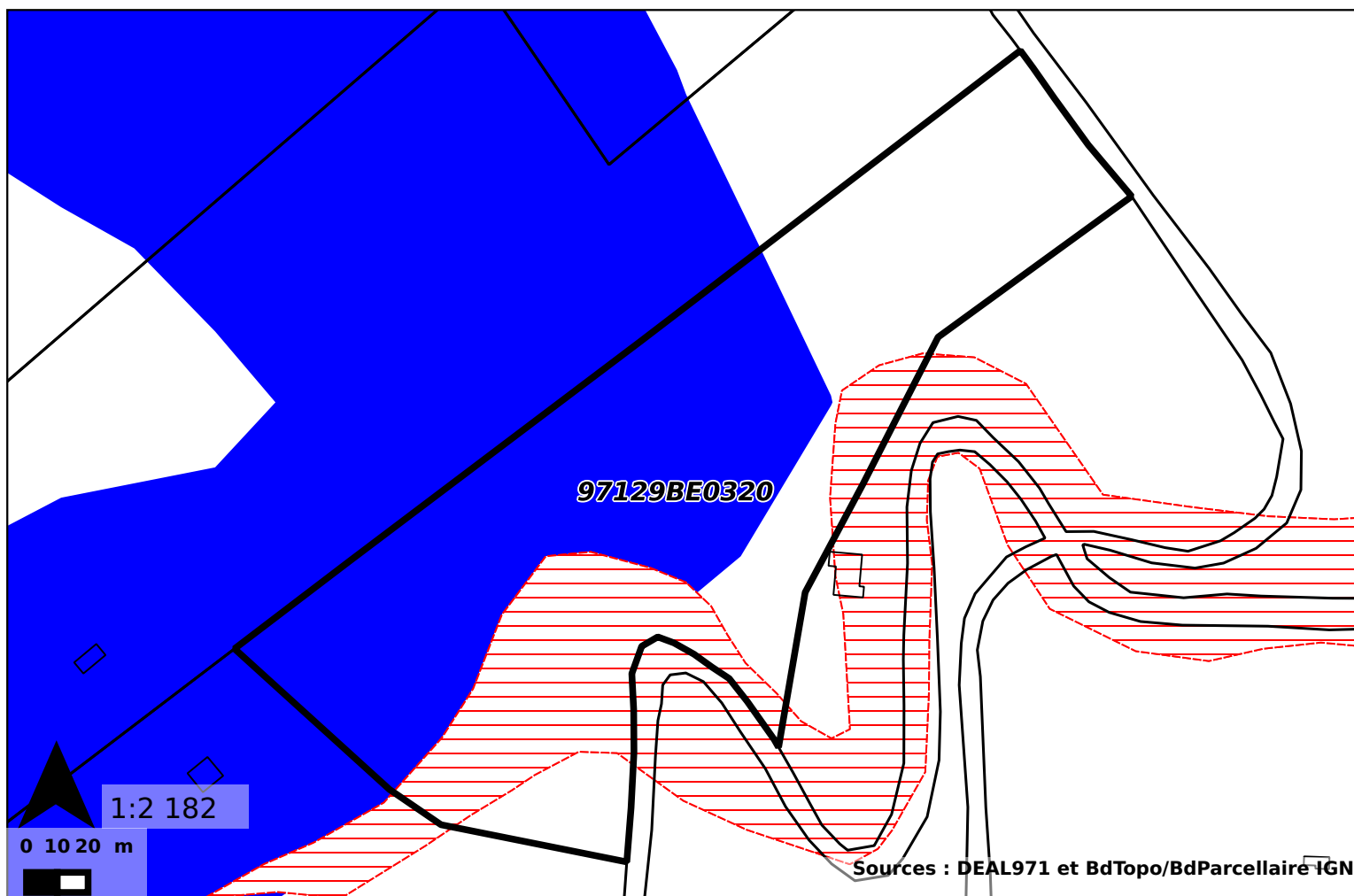











PLAN DE PRÉVENTION DES
RISQUES NATURELS DE LA
COMMUNE DE
Sainte-Rose

Règlementation de la parcelle
97129BE0320

Plan de zonage règlementaire



Légende de la carte

Zones inconstructibles			
	6 - Aléa houle cyclonique fort		4 - Aléa mouvement de terrain fort
			5 - Aléa inondation fort
Zones constructibles sous prescriptions			
	3 - Zones soumises à projet d'aménagement		8 - Zones de faille
	2 - Zones soumises à prescriptions individuelles et/ou collectives		9 - Zones des grands-fonds
	1 - Zones soumises à prescriptions individuelles		7 - Parc national
	0 - Zones soumises aux règles communes à l'ensemble du territoire		

Informations sur les aléas concernant la parcelle : 97129BE0320

Nature de l'aléa	Faible	Moyen	Fort
Aléa inondation			Fort
Aléa mouvement de terrain		Moyen	

Partie règlementaire

<i>Zone</i>	<i>Niveau de contraintes</i>	<i>Nature des prescriptions</i>	<i>Titres</i>
0	contraintes courantes	dispositions applicables à l'ensemble du territoire	cf Titres I et II
3	contraintes fortes	opérations d'aménagement préalable	cf Titres I, II et IV
5	contraintes très fortes	zone inconstructible	cf Titres I, II et III

Règlement applicable à la parcelle : 97129BE0320

Titre I	Le titre de règlement correspondant est téléchargeable en cliquant sur le numéro affiché dans l'infobulle de la parcelle dans l'interface cartographique
Titre II	Le titre de règlement correspondant est téléchargeable en cliquant sur le numéro affiché dans l'infobulle de la parcelle dans l'interface cartographique
Titre III	Le titre de règlement correspondant est téléchargeable en cliquant sur le numéro affiché dans l'infobulle de la parcelle dans l'interface cartographique
Titre IV	Le titre de règlement correspondant est téléchargeable en cliquant sur le numéro affiché dans l'infobulle de la parcelle dans l'interface cartographique

Précaution d'utilisation

Les informations délivrées sur ce site sont à titre indicatif, non contractuelles et non exhaustives pour faciliter la compréhension et la visualisation cartographique des données PPR par l'utilisateur.

Pour toute information complémentaire, les services de la DEAL Guadeloupe se tiennent à votre disposition au courriel suivant : pprn971@developpement-durable.gouv.fr