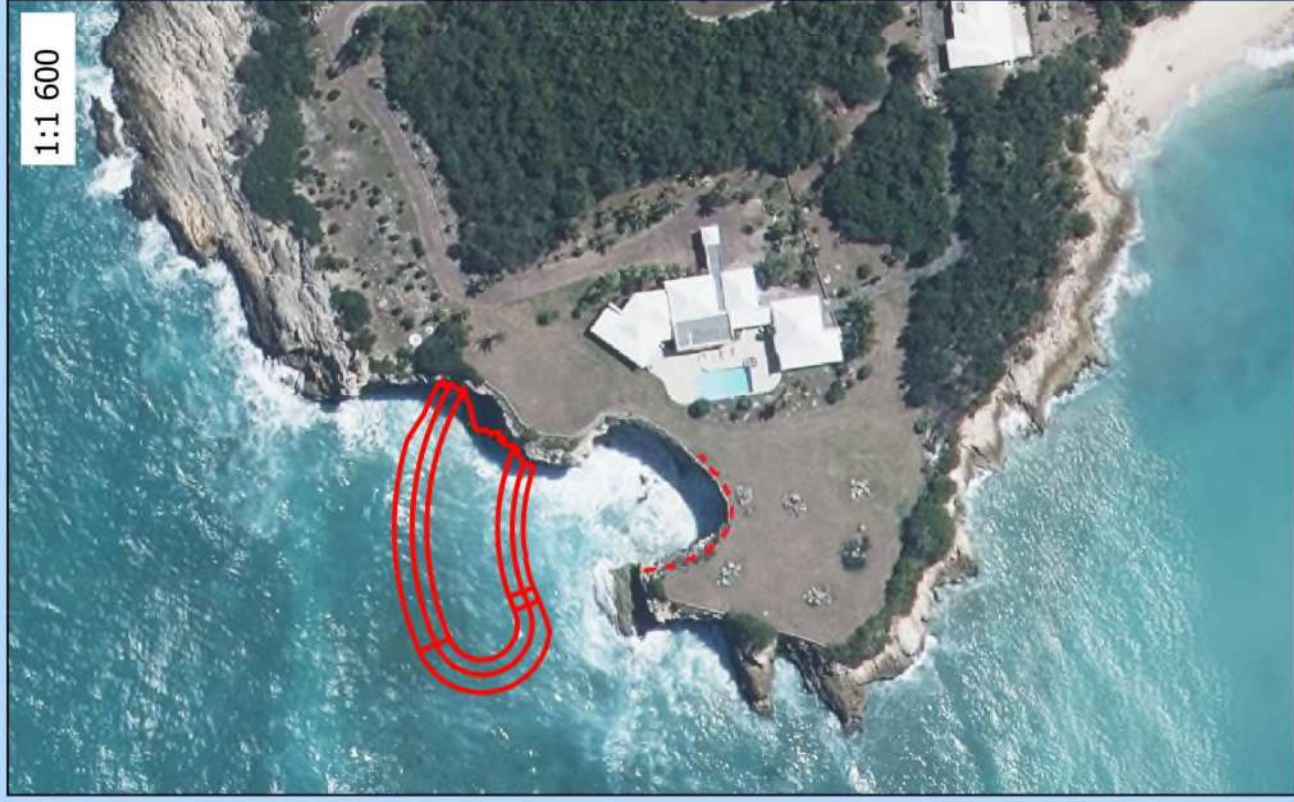
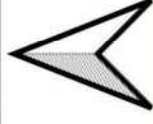




ANNEXE B

PLAN DE SITUATION IGN AU 1/25 000


Protection contre l'érosion de la falaise de l'anse de Plum Bay - Plan de situation -





ANNEXE C PHOTOGRAPHIES DU SITE

ANNEXE C - PHOTOGRAPHIES DU SITE





1 (prise de vue du 14/11/2024)



2 (prise de vue du 14/11/2024)



3 (prise de vue du 14/11/2024)



4 (prise de vue du 14/11/2024)



5 (prise de vue du 14/11/2024)



6 (prise de vue du 14/11/2024)



Zooms sur le pied de falaise



7 (prise de vue du 14/11/2024) et zoom sur la falaise



8 (prise de vue du 02/03/2024)



9 (prise de vue du 02/03/2024)



10 (prise de vue du 02/03/2024)



11 (prise de vue du 02/03/2024)



12 (prise de vue du 02/03/2024)

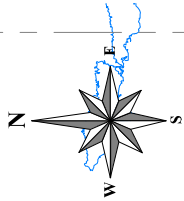
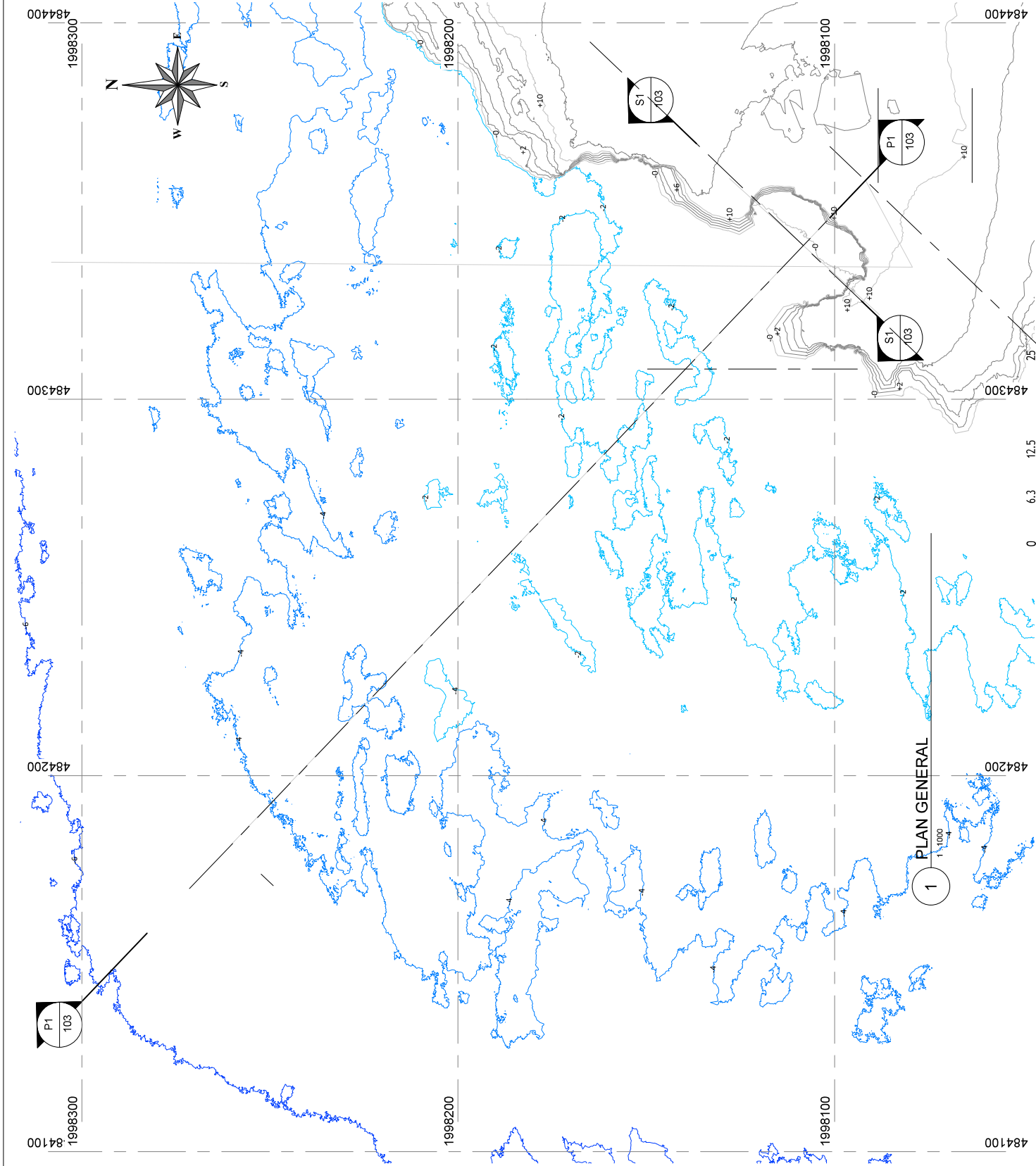


Iguana iguana (Iguane commun, iguane rayé)



ANNEXE D

PLAN DES AMENAGEMENTS



A	Option retenue	06-06-2025	JED	QDT	JED
2	Mise à jour	26-04-2025	JED	QDT	JED
1	Première édition	12-12-2024	JED	QDT	JED
Rev.	Description	Date	Dw.	Check	Appr.

TERRES-BASSES
GROUP
SAINT MARTIN

PLUMBAY - ETUDE
PROTECTION DE LA
FALAISE



PLANS

PHASE :	NUMERO :	REVISION	ECHELLE :
Faisabilité	8716704_978 - 101	A	1 : 1000
Ce document est la propriété de ARTELIA. Il ne peut être utilisé, communiqué ou divulgué à des tiers sans son autorisation écrite préalable.			FORMAT : A3
			Date de tracé : 2025-06-06 14:32:22



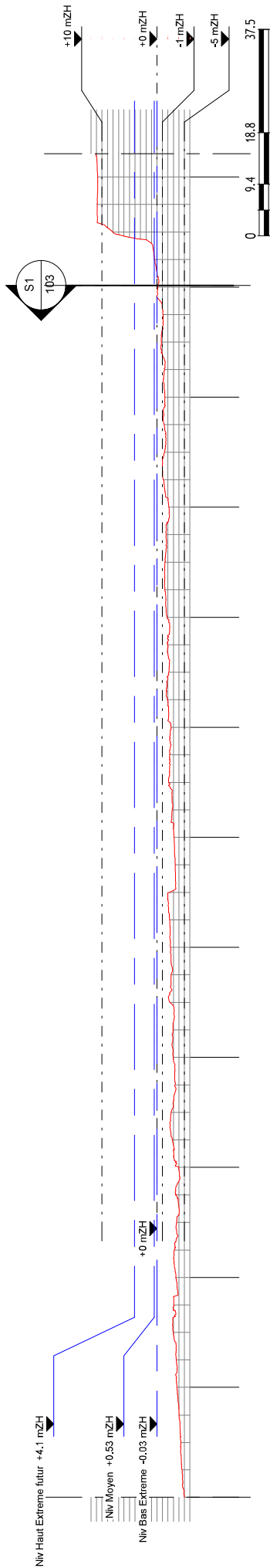
TERRES-BASSES
GROUP
SAINT MARTIN



PLAN CALANQUE

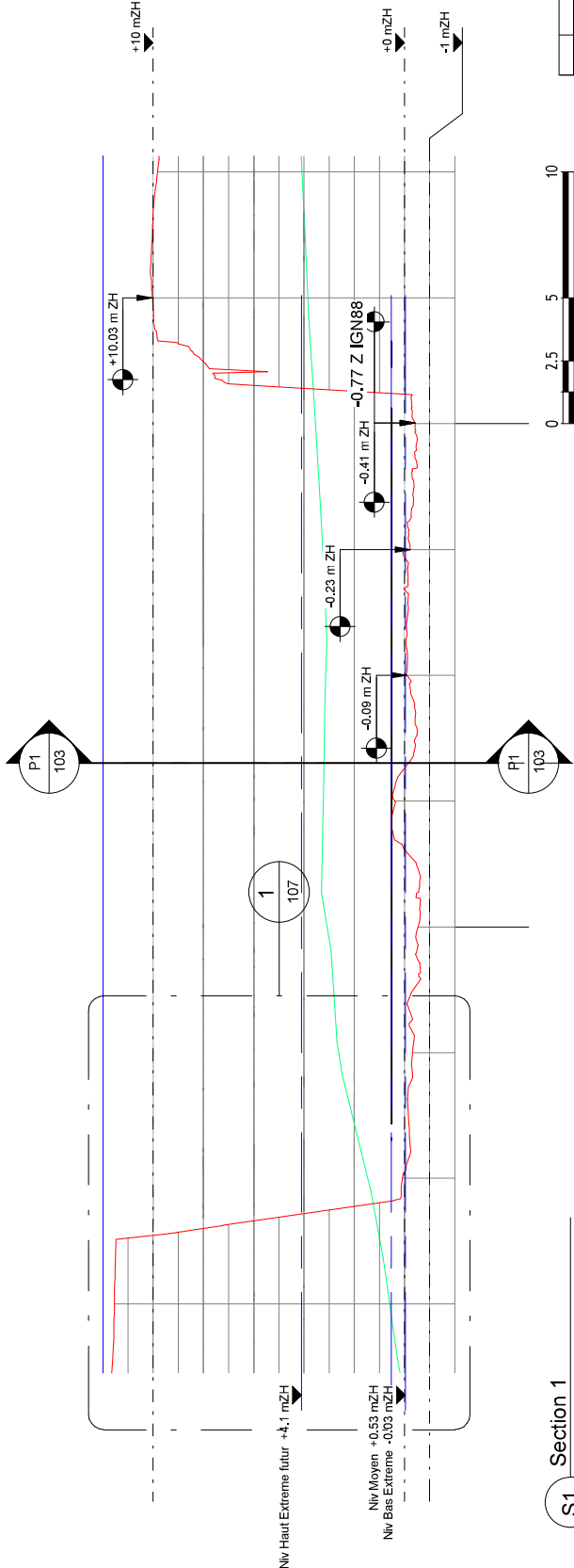
Ce document est la propriété de ARTELIA, il ne peut être utilisé, communiqué ou divulgué à des tiers sans son autorisation écrite préalable.

Date de tracé : 2025-08-06 14:33



P1

1 : 750



S1

1 : 200



A	Option retenue	06-06-2025	JED	QDT	JED
2	Mise à jour	26-04-2025	JED	QDT	JED
1	Première édition	12-12-2024	JED	QDT	JED
Rev.	Description	Date	Dnw.	Check	Appr.

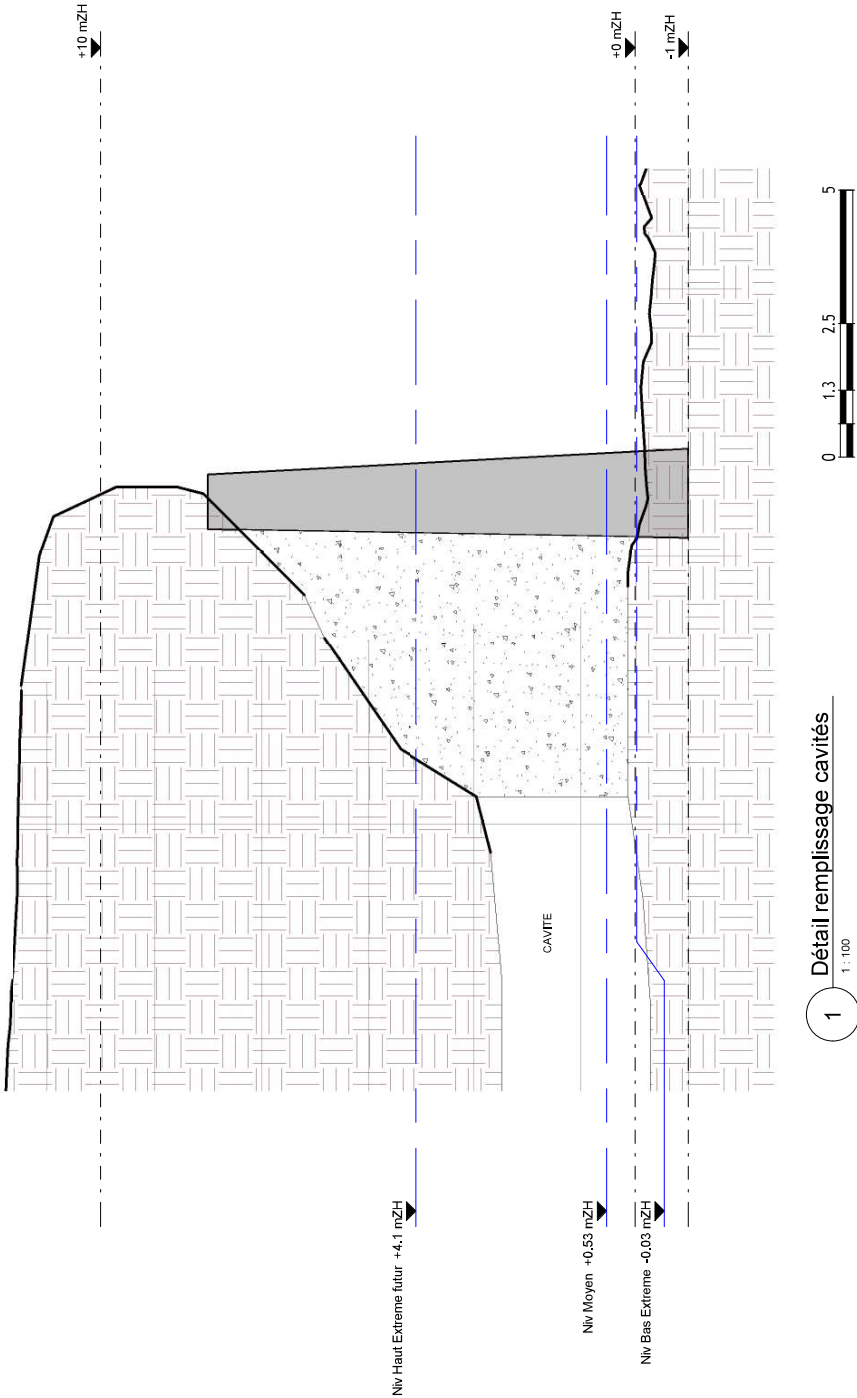
TERRES-BASSES
GROUP
SAINT MARTIN

PLUMBAY - ETUDE
PROTECTION DE LA
FALAISE



SECTION ET PROFIL

PHASE :	NUMERO :	REVISION :	ECHELLE :	AS
Faisabilité	8716704_978 - 103	A	FORMAT :	A3
Ce document est la propriété de ARTELIA. Il ne peut être utilisé, communiqué ou divulgué à des tiers sans son autorisation écrite préalable.				
Date de tracé : 2025-06-06 14:32:36				



A	Option retenue	JED	JED	JED	JED
		Mise à jour	26-04-2025	QDT	JED
		1	12-12-2024	QDT	JED
		Rev.	Date	Appr.	Appr.

TERRES-BASSES
GROUP
SAINT MARTIN

PLUMBAY - ETUDE
PROTECTION DE LA
FALAISE



DETAIL REMPLISSAGE CAVITES

PHASE :	NUMERO :	REVISION :	ECHELLE :	1 : 100
Faisabilité	8716704_978 - 107	A	FORMAT :	A3
Ce document est la propriété de ARTELIA. Il ne peut être utilisé, communiqué ou divulgué à des tiers sans son autorisation écrite préalable.				
Date de tracé : 2025-06-08 14:32:41				



1 Coupe type sur digue
1 : 100

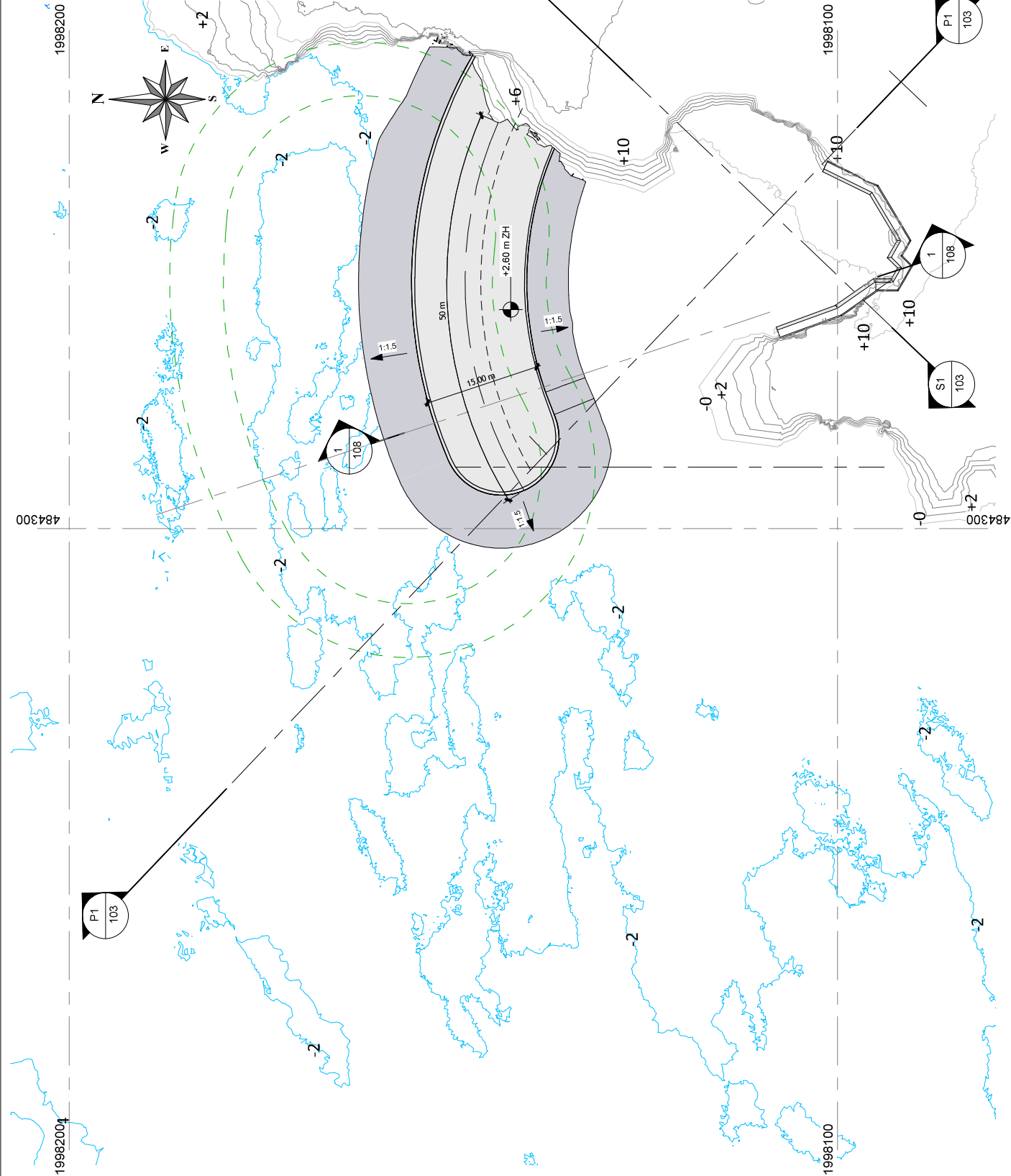
	A	Option retenue	06-06-2025	JED	QDT	JED
	2	Mise à jour	29-04-2025	JED	QDT	JED
	1.	Première édition	12-12-2024	JED	QDT	JED
	Rev.	Description	Date	Dwn.	Check.	Anpr.

TERRES-BASSES
GROUP
SAINT MARTIN



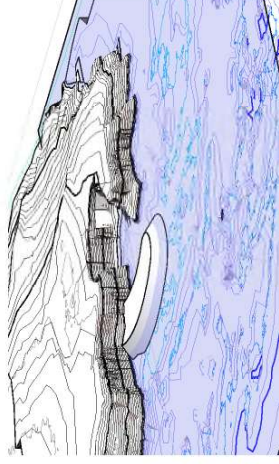
COUPE TYPE SUR DIGUE

PHASE :	NUMERO :	REVISION	ECHELLE : 1 : 100
Faisabilité	8716704_978 - 108	A	FORMAT : A3



1 Option RETENUE

1: 500



2 3D option Retenue

Murs de soutènements - Option...

Mark	Long	Volume	Largeur à la base	Largeur en crête
Option retenue				
W06	7.10 m	60.23 m³	1.56 m	1.00 m
W07	7.76 m	81.78 m³	1.56 m	1.00 m
W08	7.50 m	62.50 m³	1.56 m	1.00 m
W09	5.00 m	33.32 m³	1.56 m	1.00 m
W10	2.87 m	13.86 m³	1.56 m	1.00 m
W11	2.03 m	33.14 m³	1.56 m	1.00 m
W12	6.81 m	82.74 m³	1.83 m	1.00 m
W13	8.41 m	85.35 m³	1.28 m	1.00 m
Global total	54.99 m	492.92 m³		

Rev.	A	Option retenue	Description	Date	JED	QDT	JED
				06-06-2025	Drw.	Check.	Appr.

TERRES-BASSES
GROUP
SAINT MARTIN

PLUMBAY - ETUDE
PROTECTION DE LA
FALAISE



PLAN CALANQUE OPTION RETENUE

PHASE :	NUMERO :	REVISION	ECHELLE :	1: 500
Faisabilité	8716704_978 - 109	A	FORMAT :	A3
Ce document est la propriété de ARTELIA. Il ne peut être utilisé, communiqué ou divulgué à des tiers sans son autorisation écrite préalable.				
Date de tracé : 2025-06-06 14:32:48				